


## ***Strumenti di indicizzazione per soggetto a disposizione delle conoscenze cartografiche***

**Elisabetta Viti**



# Risorse cartografiche: natura variegata

- Diversi ambiti disciplinari (cartografia, geografia, cosmografia, geodesia)
- Supporti
- Stili di rappresentazione e tecniche
- Dimensione fisica
- Dimensione oggettuale
- Contenuto
- Contesti e scopi di creazione
- Temporalità (carte geografiche antiche o moderne)
- Conservazione in Archivi, Biblioteche e Musei





# Primi standard, norme e strumenti per la descrizione e soggettazione di carte geografiche

- *International Standard Bibliographic Description for Cartographic Materials-ISBD(CM)*, 1987
- *Cartographic materials. A manual of interpretation for AACR2*, 1982
- *Thesaurus for Graphic Materials (TGM)* della Library of Congress
  
- *Linee di indirizzo per i progetti di digitalizzazione del materiale cartografico*, 2006
- *Guida alla catalogazione in SBN-Materiale cartografico*, 2022
- *Nuovo soggettario*, 2006



*"Io credo che la storia del Soggettario sia emblematica e importante. Non è cessata mai in questi 50 anni... la prima edizione del Soggettario fu eclatante come questa... È una storia bella una storia che va al di là delle biblioteche perché è una storia che parla di passioni, di interesse, di vero piacere di lavorare, perché credo che il miglior premio che si possa avere sia quello del piacere di lavorare insieme, di ottenere dei risultati, di poter partecipare con gli altri ai risultati e di poter in qualche modo capire che quello che si fa è un passo avanti per il futuro"*

**Carla Guiducci Bonanni**, in occasione della presentazione del Nuovo soggettario (Firenze, Palazzo Vecchio, 8 febbraio 2007)

Il Nuovo soggettario è lo strumento impiegabile nell'indicizzazione per soggetto di risorse di varia natura, realizzato a cura della Biblioteca nazionale centrale di Firenze. È aderente ai principi stabiliti dall'International Federation of Library Associations and Institutions (IFLA) e alle indicazioni degli standard internazionali. Lo strumento è rivolto a biblioteche italiane (generali, speciali, specialistiche) e, in particolare, a quelle che operano nell'ambito del Servizio bibliotecario nazionale (SBN), così come a musei, mediateche, archivi, centri di documentazione. Il sistema Nuovo soggettario è in continua evoluzione e accrescimento. La [Bibliografia nazionale italiana](#) lo impiega dal 2007.

#### Le componenti del sistema Nuovo soggettario



Biblioteca nazionale centrale di Firenze, Nuovo soggettario. Guida al sistema italiano di indicizzazione per soggetto, 2. ed. interamente rivista e aggiornata, Roma, Associazione italiana biblioteche, Firenze, Biblioteca nazionale centrale di Firenze, 2021



Nuovo soggettario [Thesaurus generale](#)



[Manuale applicativo](#)



[Notizie bibliografiche nel catalogo della BNCF - Soggetti](#)

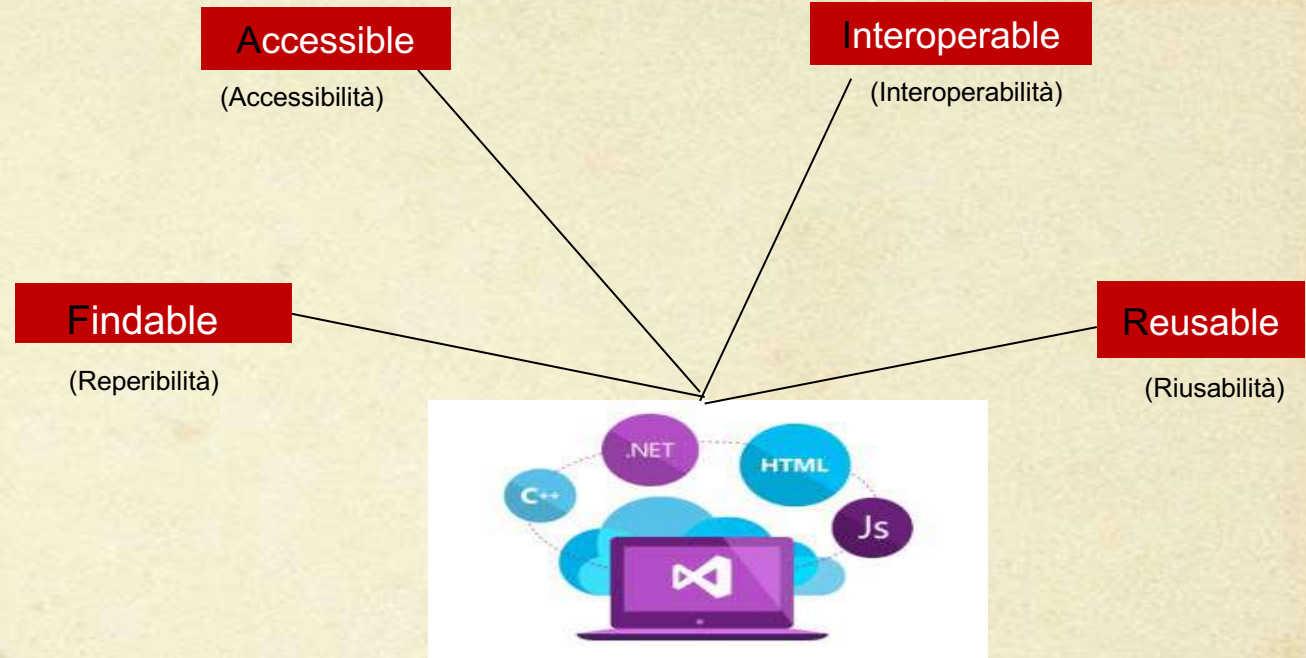




# Nuovo soggettario - Thesaurus



71.863 termini (33.565 preferiti)  
Aggiornato ogni 6 mesi (Marzo 2023)  
Liberamente accessibile  
Conforme a ISO 25964:2011-2013  
Usato con licenza CC



SKOS/RDF (2010 - )  
Zthes v. 1.0 (2005 - )  
MARC21 (2015 - )



# Percorso di analisi delle carte geografiche: dal preiconografico all'iconologico

- Vari livelli di analisi:
  - Cosa vedo, cosa è rappresentato
  - Cosa è identificabile
  - Cosa è simboleggiato
- Quali elementi esterni possono favorire identificazioni
- Quali elementi paratestuali possono diventare fonti per l'indicizzazione semantica





# Nella soggettazione delle carte vengono sempre individuate

- Aree geografiche o unità politico-territoriali
- Forma



In certi casi possono essere individuati anche:

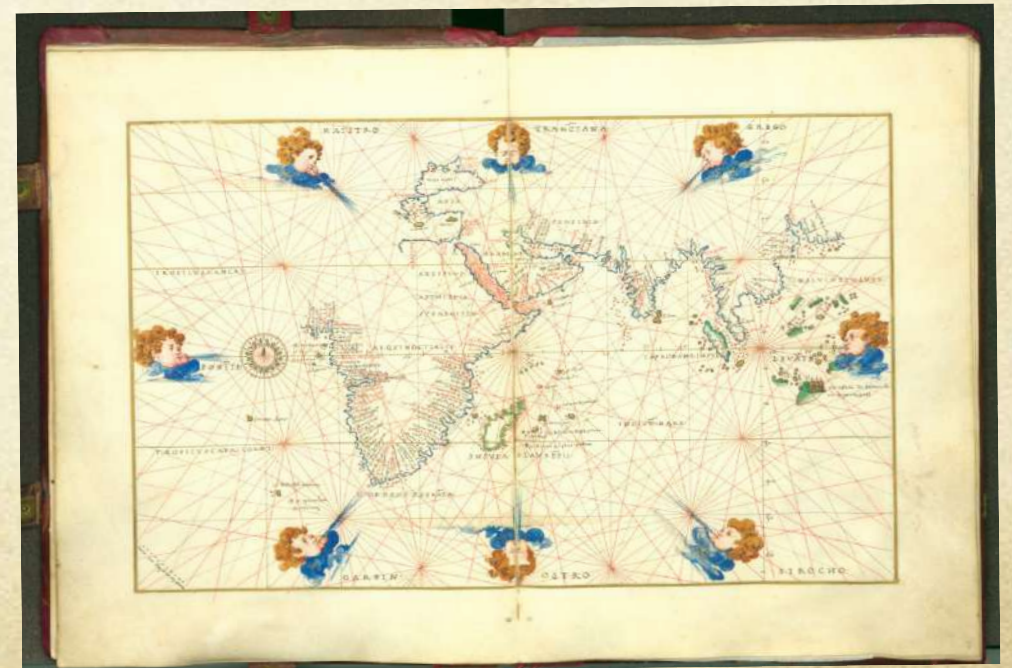
- Soggetti specifici nel caso di carte tematiche
- Contenuti informativi di altro genere (es. immagini di imbarcazioni antiche)
- Elementi temporali di vario tipo (riferiti al nucleo del soggetto o alla forma)



- Termini più o meno specialistici
- Termini più o meno legati al mondo del passato
- Neologismi
- Termini di prestito
- Acronimi

Assenti nomi propri e toponimi

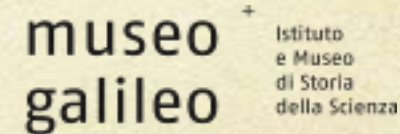
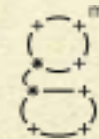
Presenti nomi di battaglie



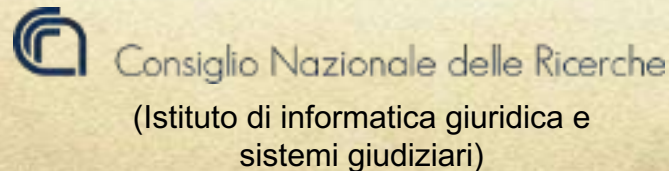


# Biblioteche, Istituti e Enti collaboratori

Proposte terminologiche, consulenze scientifiche, interoperabilità



CEI, Ufficio nazionale per i beni culturali ecclesiastici - Biblioteche





# Glossario ICCU/Nuovo soggettario: terminologia a confronto

- Presenza del termine del Glossario nel Thesaurus NS
  - presenza del termine con stessa forma e stesso significato
  - presenza con stessa forma e stesso significato ma differenza singolare/plurale
  - presenza con stessa forma e significato diverso
  - presenza con forma diversa (e numero) ma stesso significato
- Assenza del termine nel Thesaurus NS
- Presenza del termine nei titoli delle opere nel catalogo BNCF



# Valutazione delle scelte e revisione terminologia del Thesaurus NS

- Forma dei termini
- Significato dei termini e loro categorizzazione
- Relazioni semantiche tra termini
- Relazioni gerarchiche tra termini





[Torna alla ricerca](#)

## Mappe catastali

GERARCHIA

Macrocategoria: Categoria Cose:Forme

Usato per [Carte catastali](#), [Mappe particellari](#), [Piante catastali](#)

Termine apicale [Forme](#)

Termine più generale [Carte topografiche](#)

Termine associato [Agrimensura](#)

[Cabrei](#)

[Catasti](#)

[Piante topografiche](#)

Ha come Variante storica [Carte catastali](#)

Nota storica In Soggettario come termine preferito anche il sinonimo: [Carte catastali](#)

Fonti Soggettario; Treccani.it (voce: Carta geografica); DeM; Dev; PT; [Sapere.it](#); VLI;

AGROVOC; TRT

Equiv. in altri strumenti di indicizzazione

LCSH: [Real property--Maps](#)

RAMEAU: [Plans cadastraux](#)

GND: [Katasterplan](#)

EMBNE: [Mapas catastrales](#)

Proponente [BNI](#)

Status del rec

Identificativo **DATOS·BNE·ES**

"Datos.bne no es un reflejo en tiempo real de Se recomienda el uso de Mozilla Firefox para Fecha de actualización de datos: 28/03/202

Buscar una persona, grupo, entidad, el tí

Mapas catastrales

### Notizie bibliografiche

- [Catalogo della BNCUF](#)  
→ Opere
- Stringhe di soggetto
- [Catalogo SBN](#)  
→ Opere

[Suggerimenti sul termine](#)

GND	
Link zu diesem Datensatz	<a href="https://d-nb.info/gnd/4294485-5">https://d-nb.info/gnd/4294485-5</a>
Sachbegriff	Katasterplan
Quelle	Findex Raum
Synonyme	Bodenkataster
Oberbegriffe	<a href="#">Kataster</a>
Systematik	19.2 Geodäsie, Kartografie
Typ	Allgemeinbegriff (saz)
Andere Normdaten	LCSH: <a href="#">Real property -- Maps</a> RAMEAU: <a href="#">Plans cadastraux</a>
Thema in	7 Publikationen
	1. <i>Mühlhausen/Th. / Tafel 1.2. Parzellenplan 1896 (um 1914 [2020]), 1:5 000</i>
	2. <i>Reiseführer über den Stadtmauern Vodňany : Stadtmuseum und Galerie Vodňany, 2018, Keir</i>
	3. ...

# LIBRARY

LIBRARY OF CONGRESS

The Library of Congress > [Linked Data Service](#) > [LC Subject Headings \(LCSH\)](#)

## Real property--Maps

### URI(s)

- <http://id.loc.gov/authorities/subjects/sh85111743>
- <info:lc/authorities/sh85111743>
- <http://id.loc.gov/authorities/sh85111743#concept>

(BnF) **Data**  Se repérer Deutsch |

## Plans cadastraux



Topic : [Plans cadastraux](#)

Source file : [RAMEAU](#)

Field : [Géographie](#)

Variant subject headings : [Cartes cadastrales](#)  
[Cartographie cadastrale](#)  
[Levés cadastraux](#)  
[Plans parcellaires](#)  
[Propriété foncière -- Cartes](#)





[Torna alla ricerca](#)

## Carte geografiche

GERARCHIA

Macrocategoria: **Categoria** Cose:Forme

**Nota d'ambito** Rappresentazioni approssimate, ridotte e simboliche della superficie terrestre, o di una sua parte, con l'utilizzazione di varie scale e su un piano, per farne conoscere aspetto fisico, divisioni politiche, condizioni storiche, fatti economici o altre caratteristiche.

Termine apicale [Forme](#)

Termine più generale [\[Documenti di contenuto geografico e territoriale\]](#)

Termine più specifico [Carte corografiche](#)

[Carte geografiche antiche](#)

[Carte geografiche manoscritte](#)

### Notizie bibliografiche

- Catalogo della BNCF
  - Opere
  - Stringhe di soggetto
- Catalogo SBN
  - Opere

### Risorse di Archivi e Musei

- Gallerie degli Uffici

Carte geografiche

CERCA IN: [enciclopedia](#) [atlante](#) [biografico](#) [vocabolario](#) [webtv](#)

792 RISULTATI [Tutti i risultati](#) [Biografie \[189\]](#) [Geografia \[106\]](#) [Arti visive \[86\]](#) [Storia \[](#)

## carta geografica

ENCICLOPEDIA ON LINE

**carta geografica** Rappresentazione ridotta, approssimata e simbolica, in piano, di tutta la superficie terrestre o di parte di essa. Altre rappresentazioni cartografiche tridimensionali, come i globi [...] di esecuzione tecnica della **carta**. Questa fiducia nella capacità della c. è stata smentita da un'approfondita critica culminata nella «decostruzione» (J.B. Harley) dei meccanismi compositivi e discorsivi della c. **geografica**, che ne ha messo ... [LEGGI TUTTO](#) →

CATEGORIA: ESPLORAZIONE CARTOGRAFIA E TOPOGRAFIA

Fonti [Soggettario](#); [Treccani.it](#); [DeM](#); PT; [Sapere.it](#); VLI; GBV;

[ICCD-OA](#); [LGdmc](#); [TRT](#); [WebDewey\(IT\)](#); [Wikipedia\(IT\)](#)

DDC (WebDewey) 912



WIKIPEDIA  
L'enciclopedia libera

Pagina principale  
Ultima modifiche  
Una voce a caso  
Nelle vicinanze  
Verifica  
Altri  
Sportello informazioni

Comunità  
Portare Comunità  
Be  
Il Wikiscandalo  
Fai una donazione  
Contatti

Strumenti  
Puntano qui  
Modifiche correlate  
Carica su Commons  
Pagine speciali  
Link permanente  
Informazioni pagina  
Cita questa voce  
Elemento Wikidata  
Stampa/esporta

Libera la cultura. Dona il tuo 5x1000 a Wikimedia Italia. Scrivi 94039910156.

## Carta geografica

Da Wikipedia, l'enciclopedia libera.

Una **carta geografica** è una rappresentazione per determinate caratteristiche della superficie della Terra, o di parte di essa, per mezzo di linee, tratti, ombre, colori o altri segni convenzionali.

Una carta geografica è una rappresentazione totalmente *simbolica*, ma "esatta, precisa, veridica, documentata di quello che la superficie terrestre effettivamente è, nei rapporti dimensionali, sia orizzontali che verticali.

Essa si fonda sul rilevamento topografico (topografia), il compito ed anche il pregio della *carta geografica* è di prospettare ai nostri occhi una porzione più o meno ridotta della superficie terrestre, a seconda delle esigenze a cui deve soddisfare.<sup>[1]</sup> La cartografia è esistita anche nell'antichità, ma ha subito nel tempo varie trasformazioni, quella moderna è stata fondata nel XVI secolo.

### Indice (nascondi)

- Descrizione
- Tipi di carte
  - In base all'estensione
  - In base al contenuto
- Scala cartografica
- Note
- Bibliografia
- Voci correlate
- Altri progetti
- Collegamenti esterni



Esempio di carta geografica estesa all'intera Terra (planisfero)





[Torna alla ricerca](#)

## Globi terrestri

GERARCHIA

**Macrocategoria:** Categoria Cose:Forme

**Nota d'ambito** Rappresentazioni rimpicciolite su una superficie sferica della Terra, talvolta erroneamente definiti mappamondi

**Usato per** [Globi terracquei](#), [Mappamondi](#), [Globi](#)

**Termine apicale** [Forme](#)

**Termine più generale** [Globi](#)

**Termine associato** [Planisferi](#)

[Proiezioni centrografiche](#)

[Terra](#)

**Nota storica** Precedentemente: Globi (Soggettario)

**Fonti** [Soggettario: Globi](#); [Treccani.it](#); [DeM](#); PT

**Equiv. in altri strumenti di indicizzazione**

RAMEAU: [Globes terrestres](#)

GND: [Erdglobus](#)

**Proponente** [BN](#)

**Status del record** Termine strutturato

**Identificativo** 30290

### Notizie bibliografiche

- Catalogo della BNCF
  - Opere
  - Stringhe di soggetto
- Catalogo SBN
  - Opere

### Risorse di Archivi e Musei

- Gallerie degli Uffizi
- Museo Galileo



[Suggerimenti sul](#)

Istituzioni presenti in banca dati: Galleria dell'Accademia - Gallerie degli Uffizi - Musei del Bargello - Polo Museale di Firenze e le province di Pistoia e Prato

### Raffina la ricerca

1 - 8 di 8 risultati

#### Tipo di scheda

OA (8)

#### Definizione

mappamondo (7)

mappamondo celeste (1)

#### Autore

Greuter Matteus (2)

Bion Nicholas (1)

Blaeu Willem Janszoon (1)

Blondeau Alexandre (1)

[Mostra altri \(2\)](#)



Autore: Coronelli Vincenzo  
Tipo scheda: OA  
Definizione: mappamondo  
N. Cat.: 09 00120324



Autore: Bion Nicholas  
Tipo scheda: OA  
Definizione: mappamondo  
N. Cat.: 09 00332487

### Museo Virtuale

## Globo terrestre

Home > [Indice delle Sale](#) > [Sale III e IV](#). La rappresentazione del mondo > [I globi di Vincenzo Coronelli](#) >

Sezione di Sale III e IV

Collocazione: Sala IV  
Autore: Vincenzo Coronelli  
Data: 1696  
Materiali: carta, legno  
Dimensioni: diametro sfera 470 mm, altezza 680 mm, larghezza 680 mm  
Inventario: Dep. SBAS, Firenze



Il globo terrestre è dedicato al re d'Inghilterra Guglielmo III. Nonostante le dimensioni ridotte, è ricchissimo di particolari e di notizie. Vi sono rappresentate le scoperte conseguenti a molti viaggi di esplorazione, come quello di Jacob Le Maire. Questo globo era considerato da Vincenzo Coronelli come il suo miglior lavoro; l'esemplare è infatti molto aggiornato e aderente alla realtà. Testimonia inoltre la cura impiegata dall'autore nella ricerca di notizie sulle più recenti scoperte geografiche. In coppia con il globo celeste (Dep. SBAS, Firenze), questo esemplare è uno dei più belli fino qui ritrovati ed è vivacemente colorato. La base è di tipo olandese. Contrariamente al solito, le gambe, accuratamente lavorate a torciglione, sono sei invece di quattro.

#### Autori

- Vincenzo Maria Coronelli

#### Persone correlate

- Jacob Le Maire

#### Tipologia

- Globo terrestre

#### Oggetti correlati

- Globo celeste (Dep. SBAS, Firenze)

#### Contesto

- Collezionismo medico

- Globi

- Storia della cartografia

- Tecniche costruttive dei globi





**GRAZIE PER L'ATTENZIONE!**

t

**Elisabetta Viti**

[elisabetta.viti@cultura.gov.it](mailto:elisabetta.viti@cultura.gov.it)